






温州市藤泽片区泽雅单元C-07b地块建设项目项目土地勘测定界表

勘测定界单位:温州市瓯越土地勘测有限公司(公章)

填表日期:2021年6月16日

单位:公顷

序号	权属单位	土地性质	面积	农用地																		建设用地					未利用地								
				合计	耕地			园地				林地				草地		交通用地	水域及水利设施用地			其他土地		合计	住宅用地			水域及水利设施用地							
					小计	水田	水浇地	旱地	小计	果园	茶园	可调整园	其他园地	小计	有林地(10米以上)	灌木林地	可调整林地	其他林地	小计	天然牧草地	人工牧草地	农村道路	小计		坑塘水面	可调整坑塘水面	沟渠	小计	设施农用地	田坎	小计	城镇住宅用地	农村宅基地	小计	河流水面
1	天长村	集体	0.3147	0.3147	0.3147			0.3147																											
合计			0.3147	0.3147	0.3147			0.3147																											
其中	集体	征收	0.3147	0.3147	0.3147			0.3147																											
	国有	使用																																	
权属单位盖章确认			泽雅镇天长村村民委员会 确认(盖章) 												温州市瓯海区泽雅镇 确认(盖章) 												温州市自然资源和规划局瓯海分局 确认(盖章) 								

备注: 权属单位填写\*\*乡(镇、街道)\*\*村或\*\*单位; 土地性质填写集体或国有。